

Factura Pequeño Contribuyente

HELMER WOSVELY, URRUTIA LARIOS

Nit Emisor: 113530757

HELMER WOSVELY URRUTIA LARIOS

3 AVENIDA 00-02 F RESIDENCIAL CAÑADAS DEL VALLE, zona 5,
VILLA NUEVA, GUATEMALA

NIT Receptor: 3440958

Nombre Receptor: INSTITUTO GEOGRAFICO NACIONAL, INGENIERO
ALFREDO OBIOLS GOMEZ

Dirección comprador: AVENIDA LAS AMÉRICAS 5-76 ZONA 13, CIUDAD
DE GUATEMALA.

NÚMERO DE AUTORIZACIÓN:

2B632616-8890-47BB-94AC-AB68EFE4E89D

Serie: 2B632616 Número de DTE: 2291156923

Número Acceso:

Fecha y hora de emisión: 06-oct-2025 08:26:12

Fecha y hora de certificación: 01-oct-2025 08:26:12

Moneda: GTQ

#No	B/S	Cantidad	Descripción	P. Unitario con IVA (Q)	Descuentos (Q)	Otros Descuentos(Q)	Total (Q)	Impuestos
1	Servicio	1	Pago de honorarios por servicios técnicos prestados al Instituto Geográfico Nacional, Ingeniero Alfredo Obiols Gómez, del Ministerio de Agricultura, Ganadería y Alimentación, durante el período correspondiente del 01 de septiembre de 2025 al 30 de septiembre de 2025, según contrato administrativo número 2025-202-7-1-12, Acuerdo Ministerial de Aprobación número RH-029-202-3-2025.	8,000.00	0.00	0.00	8,000.00	
TOTALES:					0.00	0.00	8,000.00	

CANCELADO


* No genera derecho a crédito fiscal

Datos del certificador


Superintendencia de Administración Tributaria NIT: 16693949

Razón: que se registra para hacer constar que la factura que precede, Serie 2B632616 número de DTE 2291156923 de fecha 06 de octubre de 2025, emitida por Helmer Wosvely Urrutia Larios, ampara el pago por servicios técnicos; Correspondiente al mes de septiembre del año 2025, según contrato administrativo número 2025-202-7-1-12, y Acuerdo Ministerial de Aprobación número RH-029-202-3-2025. Conste, Guatemala, 06 de octubre del año 2025.



(f) 
Helmer Wosvely Urrutia Larios
DPI: 3601880600101




Ingeniero David Isaac Gómez Gómez
Director del Instituto Geográfico Nacional -IGN-
Ing. Alfredo Obiols Gómez,
con Funciones Temporales

(f) 
Firma y sello del Responsable de la
Verificación de los Servicios Contratados

Vo.Bo _____

"Contribuyendo por el país que todos queremos"

Ing. Oscar Cruz Ramos
Jefe de la División de Geodesia
Instituto Geográfico Nacional



Identificador Documento del Verificador
Integrado No:
1759329549977

Fecha de Generación:
Oct 1, 2025, 8:39 AM

Detalle de Documentos

Tipo Documento:	FEL
Fecha Emisión:	06/10/2025 08:26:12
Emisor:	113530757
Agente de Retención:	No es agente de retención.
Establecimiento:	HELMER WOSVELY URRUTIA LARIOS
Receptor:	3440958-INSTITUTO GEOGRAFICO NACIONAL, INGENIERO ALFREDO OBIOLS GOMEZ
Monto Total:	GTQ GTQ 8000.000000
No. de Acceso:	0
Autorización:	2B632616-8890-47BB-94AC-AB68EFE4E89D
Serie:	2B632616
Número del DTE:	2291156923
Acuse de recibido:	FCID202520251001T08:26:1306:002B632616889047BB94ACAB68EFE4E89D
Fecha de la consulta:	01/10/2025 08:37:43
Estado:	Activo
Asociado a una garantía mobiliaria:	No



SITUACIÓN DEL CONTRIBUYENTE:

NO PRESENTA INCUMPLIMIENTOS



Al 01/10/2025 08:39:13 AM

CONTRIBUYENTE Y/O EMISOR	
NIT	113530757
NOMBRE	HELMER WOSVELY, URRUTIA LARIOS
RESUMEN	
TIPO DE INCUMPLIMIENTO	
¡FELICITACIONES! NO PRESENTA INCUMPLIMIENTOS TRIBUTARIOS	
El no presentar incumplimientos, no garantiza que el contribuyente pueda obtener la "Solvencia Fiscal", ya que el proceso de emisión de la misma, considera otras obligaciones no incluidas en el Verificador Integrado.	

Para actualizar tus Datos de RTU, así como verificar el detalle de las declaraciones presentadas puedes hacerlo en Agencia Virtual ingresando Usuario y Contraseña, si aún no tienes tu contraseña, ingresa a <https://portal.sat.gob.gt/portal/> selecciona Agencia Virtual en la opción "Solicitar Usuario", luego preséntate a una Agencia u Oficina Tributaria o llama al Contac Center de la SAT, teléfono 1550.



Verifique la validez de la presente consulta

INFORME MENSUAL DE ACTIVIDADES REALIZADAS

No. Contrato Administrativo		2025-202-7-1-12
No. De Acuerdo Ministerial de aprobación de Contrato:		RH-029-202-3-2025.
Tipo de Servicios:		Técnicos
Nombres y apellidos de la persona contratista:		Helmer Wosvely Urrutia Larios
Plazo de Contratación	Del: 01/07/2025	Al: 30/09/2025
Período de este Informe:	Del: 01/09/2025	Al: 30/09/2025
Monto a Pagar: ocho mil quetzales exactos.		Q. 8,000.00
Prestados en:		Instituto Geográfico Nacional, Ingeniero Alfredo Obiols Gómez

Señora Ministra de Agricultura, Ganadería y Alimentación:

A continuación, se detallan las actividades y avances gestionados durante el periodo de la contratación:

Descripción de actividades según TDR	Informes de actividades realizadas	Avance	
		Cuantitativo	Cualitativo
1) Servicios técnicos para colaborar en la digitalización de Fichas de Descripción de la Red Geodésica de Control Vertical, que se le sean asignadas.	Colaboré con servicios técnicos en digitalizar fichas de descripción de los siguientes Bms: del Bm B-11B al Bm B-16A, Utilizando la herramienta de Excel.	100%	Finalizado
2) Servicios técnicos para colaborar en la realización de la documentación para las comisiones de campo de la División de Geodesia.	Colaboré con servicios técnicos en la documentación para la comisión de actualización de los vértices Geodésicos alrededor del lago de Amatitlán.	100%	Finalizado

3) Servicios técnicos para colaborar en las comisiones de campo asignadas, en la emisión de informes y actualización de fichas descriptivas de las comisiones efectuadas.	Colaboré con servicios técnicos en la Renivelación y Densificación de la línea Ciudad, Área de Vista Hermosa, zona 15 del departamento de Guatemala, en su primera fase.	100%	Finalizado
	Colabore con servicios técnicos en la comisión de Posicionamiento de cuatro Vértices Geodésicos San Vicente Pacaya, Mesillas Bajas, Los Llanos y El Rabón, que tienen como objetivo la Determinación de la Deformación de la corteza Terrestre del Volcán de Pacaya, San Vicente Pacaya, departamento de Escuintla.	100%	Finalizado
4) Servicios técnicos para colaborar en la digitalización de fichas en formato análogo a formato digital, los cuales sean asignados.	Colaboré con servicios técnicos en la digitalización y actualización de los Bancos de marca del C6A al C10A, utilizando la herramienta de Excel y Paint.	100%	Finalizado
5) Otras actividades relacionadas con el servicio contratado o que le sean asignadas por la autoridad superior.	Colaboré con servicios técnicos en capacitar al personal técnico de la división de Geodesia para la configuración del GPS para iniciar levantamientos estáticos y estáticos rápidos.	100%	Finalizado
	Colabore con servicios técnicos en recibir inducción sobre el programa QGIS, por parte de la división de Geodesia.	100%	Finalizado

	Colabore con servicios técnicos en el control de entrega de los equipos técnicos de la bodega de la División de Geodesia.	100%	Finalizado
	Colabore con servicios técnicos con la comisión que tiene a su cargo la medición de diferentes áreas donde se realizan trabajos de mantenimiento del Área de Usos múltiples en Instituto Geográfico Nacional Ingeniero Alfredo Obiols Gómez.	100%	Finalizado



El presente informe describe lo actuado por el suscrito, en cumplimiento a las actividades desarrolladas durante el periodo de la contratación, y acorde a los términos de referencia de la misma.

Atentamente,

(F) 

Helmer Wosvely Urrutia Larios
DPI: 3601880600101
Celular: 5162-9288

Se hace constar que las actividades descritas en este informe responden a lo estipulado en el contrato administrativo y sus respectivos términos de referencia, y se encuentran recibidos de conformidad, por lo que autorizo a quien corresponda, para que procedan al trámite de pago de los honorarios correspondientes.

(F)  

Firma y sello del responsable de la
Verificación de los Servicios Contratados
Ingeniero Alfredo Obiols Gómez
Subdirector del Instituto Geográfico Nacional -IGN-
Ing. Alfredo Obiols Gómez,
con Funciones Temporales

 
Ingeniero David Isaac Gómez
Director del Instituto Geográfico Nacional -IGN-
Ing. Alfredo Obiols Gómez,
Vo.Bo. con Funciones Temporales

INFORME FINAL DE ACTIVIDADES REALIZADAS

No. Contrato Administrativo		2025-202-7-1-12
No. de Acuerdo Ministerial de Aprobación de Contrato:		RH-029-202-3-2025
Tipo de Servicios:		Técnicos
Nombres y apellidos de la persona contratista:		Helmer Wosvely Urrutia Larios
Plazo de Contratación	Del: 01/07/2025	Al: 30/09/2025
Período de este Informe:	Del: 01/07/2025	Al: 30/09/2025
Monto Para Pagar: Veinticuatro mil quetzales exactos		Q.24,000.00
Prestados en:		Instituto Geográfico Nacional, Ingeniero Alfredo Obiols Gómez.

Descripción de actividades según TDR	Informes de actividades realizadas	Avance	
		Cuantitativo	Cualitativo
1) Servicios técnicos para colaborar en la digitalización de Fichas de Descripción de la Red Geodésica de Control Vertical, que se le sean asignadas.	Del 01 de julio al 30 de septiembre de 2025, colaboré con servicios técnicos en la digitalización de fichas de descripción de la red Geodésica de control Vertical del Bm B-1A al Bm B-16A.	100%	Finalizado
2) Servicios técnicos para colaborar en la realización de la documentación para las comisiones de campo de la División de Geodesia.	Del 01 de julio al 30 de septiembre de 2025, colaboré con servicios técnicos en la preparación y documentación de la Renivelación y Densificación de la 1era fase de la línea Ciudad, Área de Vista Hermosa, zona 15 del departamento de Guatemala.	100%	Finalizado
	Del 01 de julio al 30 de septiembre de 2025, colaboré con servicios técnicos en la documentación para la comisión de reconocimiento de vértices Geodésicos de la red pasiva, Bloque Oeste Huehuetenango.	100%	Finalizado
	Del 01 de julio al 30 de septiembre de 2025, colaboré con servicios técnicos en la documentación para la comisión de actualización de los vértices Geodésicos alrededor del lago de Amatitlán.	100%	Finalizado
	Del 01 de julio al 30 de septiembre de 2025, colaboré con servicios técnicos en la Renivelación y Densificación de la línea Ciudad, Área de Vista Hermosa, zona 15 del departamento de Guatemala, en su primera fase.	100%	Finalizado
3) Servicios técnicos para colaborar en las comisiones de campo asignadas, en la emisión de informes y actualización de fichas descriptivas de las comisiones efectuadas.	Del 01 de julio al 30 de septiembre de 2025, colaboré con servicios técnicos en la Renivelación y Densificación de la línea Ciudad, Área de Vista Hermosa, zona 15 del departamento de Guatemala, en su primera fase.	100%	Finalizado

	Del 01 de julio al 30 de septiembre de 2025, colabore con servicios técnicos en la comisión de Posicionamiento de tres Vértices Geodésicos San Vicente Pacaya, Mesillas Bajas y Los Llanos y El Rabón, que tienen como objetivo la Determinación de la Deformación de la corteza Terrestre del Volcán de Pacaya, San Vicente Pacaya, departamento de Escuintla.	100%	Finalizado
4) Servicios técnicos para colaborar en la digitalización de fichas en formato análogo a formato digital, los cuales sean asignados.	Del 01 de julio al 30 de septiembre de 2025, colaboré con servicios técnicos en la digitalización y actualización de los Bancos de marca V.H 5, V.H 6, V.H 7, de la línea Ciudad, Vista Hermosa.	100%	Finalizado
	Del 01 de julio al 30 de septiembre de 2025, colaboré con servicios técnicos en la digitalización y actualización de los Bancos de marca del C1A al C10A, utilizando la herramienta de Excel y Paint.	100%	Finalizado
5) Otras actividades relacionadas con el servicio contratado o que le sean asignadas por la autoridad superior.	Del 01 de julio al 30 de septiembre de 2025, Colaboré con servicios técnicos en capacitar al personal técnico de la división de Geodesia para la configuración del GPS para iniciar levantamientos estáticos y estáticos rápidos.	100%	Finalizado
	Del 01 de julio al 30 de septiembre de 2025, colaboré con servicios técnicos en recibir inducción sobre el programa QGIS, por parte de la división de Geodesia.	100%	Finalizado
	Del 01 de julio al 30 de septiembre de 2025, colaboré con servicios técnicos en el control de entrega de los equipos técnicos de la bodega de la División de Geodesia.	100%	Finalizado
	Del 02 de enero al 30 de junio de 2025, colaboré. Colabore con servicios técnicos con la comisión que tiene a su cargo la medición de	100%	Finalizado

	diferentes áreas donde se realizan trabajos de mantenimiento del Área de Usos múltiples en Instituto Geográfico Nacional Ingeniero Alfredo Obiols Gómez.		
--	--	--	--


Resultado de la prestación de los servicios:

Durante el periodo comprendido del 01 de julio al 30 de septiembre de 2025, colaboré en distintas actividades de la División de Geodesia, con la digitalización de fichas de descripción de bancos de marca, comisiones de campo, así mismo colaboré en la documentación de comisiones de campo de Posicionamiento de cuatro Vértices Geodésicos requeridas por la división de geodesia, todas las actividades las cumplí con efectividad, tratando de cumplir con las expectativas de mis superiores.

El presente informe describe lo actuado por el suscrito, en cumplimiento a las actividades desarrolladas durante el periodo de la contratación, y acorde a los términos de referencia de la misma.


Atentamente,

(F)


 Helmer Wosvely Urrutia Larios
 DPI: 3601880600101
 Celular: 5162-9288

Se hace constar que las actividades descritas en este informe responden a lo estipulado en el contrato administrativo y sus respectivos términos de referencia, y se encuentran recibidos de conformidad, por lo que autorizo a quién corresponda, para que procedan al trámite de pago de los honorarios correspondientes.

(F)


 Firma y sello del responsable de la
 Verificación de los Servicios Contratados
 Ingeniero Marcos Osmundo Sutuc Carrillo
 Subdirector del Instituto Geográfico Nacional -IGN-
 Ing. Alfredo Obiols Gómez,
 con Funciones Temporales


 Ingeniero David Isaac Gómez Gómez
 Director del Instituto Geográfico Nacional -IGN-
 Vo.Bo. Ing. Alfredo Obiols Gómez,
 con Funciones Temporales